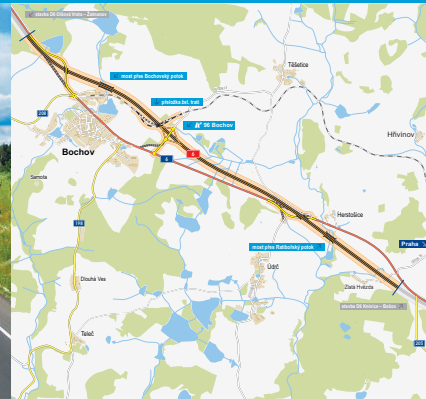


Dálnice D6

Žalmanov – Knínice

INFORMAČNÍ LETÁK, stav k 08/2024



DOPRAVNÍ VÝZNAM STAVBY

Předmětem stavby „D6 Žalmanov–Knínice“ je nahrazení stávající dvoupruhové silnice I/6 čtyřpruhovou komunikací. Protože je téměř v celém úseku vedena mimo stávající trasu, jedná se z hlediska druhu stavby o liniovou novostavbu. Stavba je jedním z úseků přestavby silnice I/6 na dálnici D6.

Současná silnice I/6, zařazená do sítě mezinárodních silnic jako tah E48, spojuje hlavní město Prahu s karlovarsko-chebskou průmyslovou aglomerací a s lázněmi mezinárodního významu – Karlovy Vary, Mariánské Lázně, Jáchymov a Františkovy Lázně. Je vedena z hlavního města Prahy ve směru Nové Strašecí – Karlovy Vary – Sokolov – Cheb až na hranice se Spolkovou republikou Německo. Je zde silná doprava vnitrostátní stejně jako mezinárodní, provozovaná všemi druhy dopravních prostředků. Stávající šířkové uspořádání silnice I/6 je nevyhovující, nepostačuje narůstajícím intenzitám silniční dopravy a nezajišťuje její plynulost a bezpečnost.

Dálnice D6 odvede tranzitní dopravu mimo zastavěná území obcí, čímž se podstatně zlepší životní podmínky jejich obyvatel, sníží se riziko nehod chodců a cyklistů, dojde k poklesu imisní zátěže v obytných zástavbách, sníží se míra hlukového zatížení v obytných zónách,lepší se možnost využití stávající silnice I/6 pro místní dopravu alepší se celková dostupnost regionu, což zvýší jeho atraktivitu pro investory i občany.

UMÍSTĚNÍ A POPIS STAVBY

Hlavním účelem přeložky je nahrazení stávající silnice I/6 dálnicí, která převede vysoké dopravní zátěže. Vybudováním dálnice se podstatně sníží riziko havárií a kolizí s chodci, zejména v obci Bochov, kudy stávající silnice I/6 prochází.

Stavba zahrnuje 6950 metrů dlouhý úsek dálnice v kategorii D 25,5/130, procházející v blízkosti obcí Knínice, Vahaneč, Herstošice, Údrč, Těšetice a Bochov. Součástí stavby je rovněž jedna mimoúrovňová křižovatka – MÚK Bochov – několik přeložek silnic II. a III. třídy a devět mostních objektů. Součástí jsou dále objekty středové kanalizace a sedimentačních nádrží a množství přeložek inženýrských sítí. Protože je stavba situována výhradně v extravilánu, nejsou nutné žádné demolice stávajících objektů.

Navržená trasa dálnice D6 jde tedy v celém úseku stavby v nové trase mimo stávající silnici I/6, která bude sloužit jako doprovodná komunikace pro vozidla bez oprávnění pro jízdu po dálnicích. Původní silnice I/6 přejde po dokončení D6 pod označení II/606.

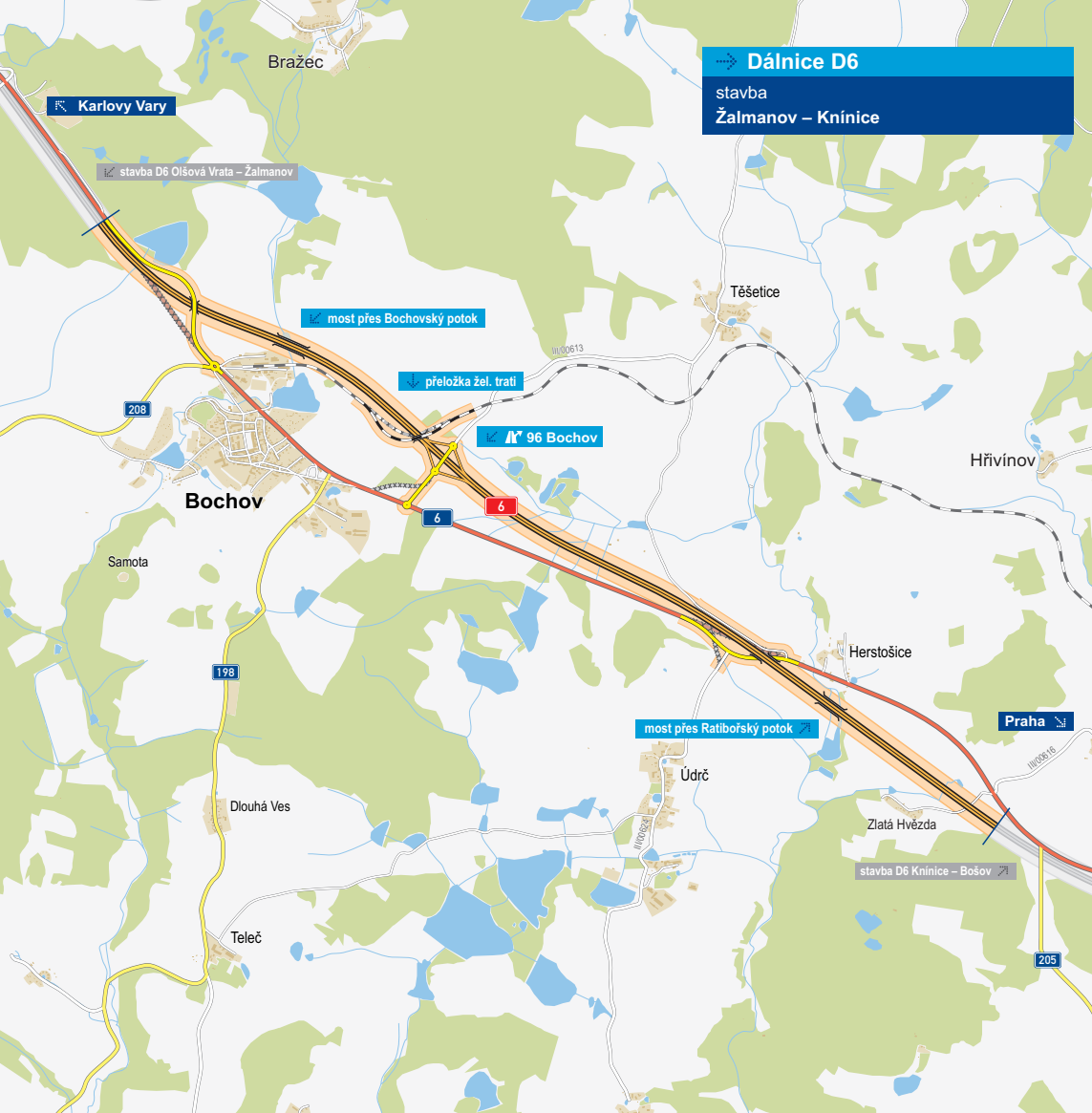
Staničení hlavní trasy dálnice D6 je orientováno ve směru Knínice–Žalmanov. V začátku úseku navazuje hlavní trasa na stavbu úseku „D6 Bošov–Knínice“. Na obou koncích řešeného úseku (u Knínice i u Bochova) je navrženo dočasné napojení na stávající I/6. Na začátku úseku bude za tímto účelem vybudován provizorní nájezd, který by byl realizován v případě rozdílného termínu zprovoznění předchozího úseku.

V počátečním úseku jde navržená trasa D6 vlevo od stávající silnice I/6 – budoucí II/606. Křížení se stávající příjezdovou cestou k lokalitě Zlatá Hvězda je řešeno kratším mostem. Údolí Ratibořského potoka překlenuje dálnice D6 estakádou v km 1,300. Vykřížení dálnice s budoucí silnicí II/606 u Herstošic je řešeno v km 1,840 mostem na D6 přes přeložku původní silnice I/6. Obě komunikace zde nejsou propojeny křižovatkou, jedná se pouze o křížení.

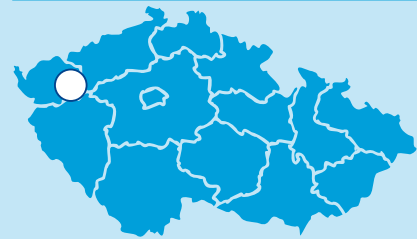
V dalším úseku jde navržená trasa vpravo od stávající silnice I/6 a pokračuje v poloze severovýchodního obchvatu obce Bochov. Na křížení s přeložkou silnice II/198 mezi Bochovem a Těšeticemi je v km 4,260 navržena jediná MÚK tohoto úseku (MÚK Bochov). Následné křížení s železniční tratí bude v km 4,460 novým železničním mostem na přeložce trati. Za tímto mostem jde trasa v souběhu s železniční tratí až k údolí Bochovského potoka, které překlenuje estakádou v km 5,500.



V závěrečném úseku severně od Bochova trasu D6 překonává nadjezdem v km 6,152 přeložka původní silnice I/6 (nově II/606). Hlavní trasa dálnice se v tomto závěrečném úseku stáčí zpět k trase původní silnice I/6. Nová doprovodná komunikace II/606 vede dále v souběhu vpravo od koncové části úseku D6.

Ochrana nejbližší zástavby bude řešena pomocí dvojice protihlukových stěn (v km 1,200-1,770 vpravo a 5,350-5,680 vlevo). Také je navržena trojice ochranných bariér proti ptactvu.



Dálnice D6
stavba
Žalmanov – Knínice



-  řešená stavba
-  jiné stavby



Geografická data poskytl VGHMÚF Dobruška, © MO ČR, 2013
ROADMEDIA



STAV PŘÍPRAVY / REALIZACE

Dne 27. 3. 2020 byla uzavřena smlouva na zpracování DSP/IČ k SP (bez majetkoprávní přípravy). Podrobné GTP byly dokončeny v 11/2019.

V rámci snahy o urychlení procesu přípravy bylo po dohodě se zástupci MD a GR ŘSD přistoupeno k tomu, že příprava této stavby jde cestou tzv. společného povolení, kdy jedním stupněm projektové dokumentace (dokumentace DÚR+) a jedním společným řízením lze stavbu povolit. Koncept DÚR byl odevzdán 20. 8. 2021, poté proběhlo zpracování připomínek a 25. 5. 2022 byl odevzdán čistopis DÚR+ a zahájena inženýrská činnost. Dne 23. 2. 2023 byla podána žádost o společné povolení na MD ČR. Poté bylo řízení přerušeno do 31. 12. 2023 (chybělo několik stanovisek: Povodí Vltavy, SŽ, Město Bochov). Dne 12. 7. 2024 oznámil DESÚ zahájení společného řízení.

Je dokončen zjišťovací archeologický průzkum (probíhal od 09/2023). Dne 1. 12. 2023 byly zahájeny práce na VD-ZDS. Ze strany ČEZ zahájeny práce na zpracování projektové dokumentace pro přeložky ČEZ. V 06/2024 byl odevzdán koncept VD-ZDS.

V rámci majetkoprávní přípravy je vypořádáno 77,00 % pozemků potřebných pro stavbu (36 ze 47 listů vlastnictví – stav k 08/2024).

EIA	ZP	SPP	VŘ	ZS	UP
08/2019	10/2004	2024	2024	2025	2027

Význam zkratk: EIA: Stanovisko EIA • ZP: Schválení záměru projektu • SPP: Vydání společného povolení • VŘ: Vyhlášení výběrového řízení • ZS: Zahájení výstavby • UP: Uvedení do provozu

DATA O STAVBĚ

Hlavní trasa:

délka: 6950 m

kategorie: D 25,5/130

počet všech stav. objektů: 101

Mostní objekty:

na dálnici: 6 (celk. délka: 533 m)

nad dálnicí: 2 (celk. délka: 137 m)

železniční most: 1 (délka: 74 m)

Mimourovňové křižovatky:

MÚK Bochov (kosodělníková)

celková délka větví: 1063 m

Úrovňové křižovatky:

okružní: 2, stykové: 2

Opěrné zdi:

počet: 1 (délka: 44 m)

Protihlukové stěny:

počet: 2 (celková délka: 883 m)

Ochranná bariéra proti ptactvu:

počet: 3 (celková délka: 1841 m)

Úpravy ostatních komunikací:

přeložka II/606: 2 (délka: 2055 m)

přeložka II/198: 1 (délka: 448 m)

přeložka III/00624: 1 (délka: 143 m)

polní a lesní cesty: 6 (délka: 1761 m)

provizorní komun.: 3 (délka: 847 m)

Přeložky a úpravy inž. sítí:

vodohospodářské objekty: 30

objekty elektro a sdělovací: 23

přeložka plynovodu: 1

Drážní objekty:

přeložka železniční trati: 1

Název stavby:

D6 Žalmanov–Knínice

Místo stavby:

Karlovarský kraj

Katastrální území:

Knínice u Žlutic, Vahaneč, Herstošice, Údrč, Těšetice u Boch., Bochov

Druh stavby:

novostavba

Objednatel:

Ředitelství silnic a dálnic s. p.

Zpracovatel DÚR a DSP:

Sudop Praha a.s.

Předpokládaná cena stavby:

2 983 434 000 Kč (bez DPH)

Pozn.: Tento leták byl aktualizován v srpnu 2024. Jelikož výstavbu významných dopravních komunikací ovlivňuje velké množství faktorů, které se nedají předem předvídat, jsou uvedená data pouze orientační.