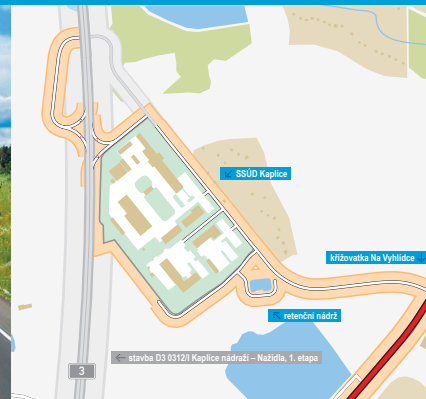


# Dálnice D3

## SSÚD Kaplice

INFORMAČNÍ LETÁK, stav k 05/2025



## UMÍSTĚNÍ A POPIS STAVBY

V současnosti je na dálnici D3 umístěno pouze jedno středisko správy a údržby dálnice, a to SSÚD Chotoviny. Vzhledem k důležitosti D3 jako páteřní komunikace a vzhledem k rostoucím intenzitám dopravy na ní je nezbytné vybudování nových SSÚD. Nová střediska zajistí údržbu D3, jejíž délka se v následujících letech zásadně prodlouží o nově zprovozněné úseky. Aktuálně již vzniká nové SSÚD Borek. Následovat bude SSÚD Kaplice.

Středisko zajistí obsluhu a provozní údržbu systému plánované dálnice D3 v jejím nejjižnějším úseku tedy od MÚK Dolní Třebovín v km 150,850 na státní hranici Dolní Dvořiště v km 175,083 v celkové délce minimálně 24,7 km včetně navazujících MÚK a přivaděčů po trase. SSÚD Kaplice je na dálnici D3 poslední středisko před státní hranicí, D3 se v tomto úseku nachází ve vyšší poloze na rozhraní Novohradských hor a jihočeskou částí Šumavy. SSÚD Kaplice je řešeno jako detašované pracoviště.

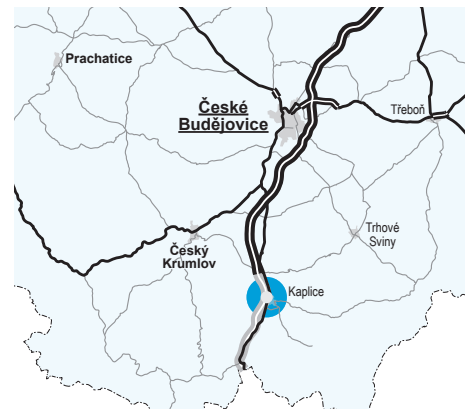
Kvůli absenci areálů SSÚD na D3 je ztížena operativní reakce na vznik kalamitních stavů, ať už z důvodů klimatických nebo z důvodů nehodových událostí na dálnici D3. Proto je nezbytné vytvořit podmínky pro kvalitní a operativní údržbu dálničního tahu. Novostavba SSÚD Kaplice bude realizována v dosud nezastavěné části města Kaplice v lokalitě nad Novým rybníkem. Stavba je situována mimo obytné zóny města. Lokalita vybraná pro stavbu společného areálu SSÚD Kaplice, dálničního oddělení Policie ČR a areálu IZS se nachází východně v těsné blízkosti náspu plánované D3 na úseku Kaplice nádraží – Nažidla.

Z důvodu zajištění rozhledových poměrů pro napojení nově budovaného příjezdu k areálu SSÚD bude upravena křižovatka silnice I/3 s ulicí Na Vyhliďce v Kaplici v blízkosti Penny marketu, a to přidáním jízdních pruhů s odpovídající délkou.

Dílo zahrnuje výstavbu pozemních objektů, tj. administrativních budov, provozních a garážových objektů, včetně technologického vybavení objektů a technologií k zabezpečení provozu SSÚD. Další součástí stavby je rovněž zhotovení inženýrských objektů související infrastruktury, tj. venkovních terénních, komunikačních a sadových úprav, dále inženýrských sítí zajišťujících připojení areálu na stávající inženýrské sítě situované mimo plochu areálu SSÚD. Součástí areálu bude rovněž vybudování vodovodního řadu a řadu splaškové kanalizace, související inženýrské sítě i příjezdová komunikace. K zajištění správy, provozu a údržby je uvažováno celkem se 30 pracovníky. Před vjezdem do areálu se nachází parkoviště pro návštěvy a zaměstnance (30 míst včetně 1 stání pro osobu se sníženou schopností pohybu), pro zaměstnance a návštěvy bude k dispozici i kolostav.

Areál bude připojen služebními sjezdy na dálnici D3, tyto sjezdy budou sloužit výlučně pro potřeby SSÚD, PČR a IZS.

V areálu vznikne i zmíněné Dálniční oddělení Policie ČR a areál IZS tvořící v rámci výstavby celky s vlastním majetkoprávním, funkčním, provozně ekonomickým a technickým řešením.



### Vybavenost areálu SSÚD:

- temperované garáže: 7x stání nákladních a účelových vozidel,
- netemperované garáže: 12x stání nákladních a účelových vozidel
- Krytá stání pro nabíjení vozků 8 + 8
- ČSPH – dva výdejní stojany – 2x pistole nafta (obě rychlovýdej) + 1x AdBlue

**Dálnice D3**  
stavba  
SSÚD Kaplice

České Budějovice

3

SSÚD Kaplice

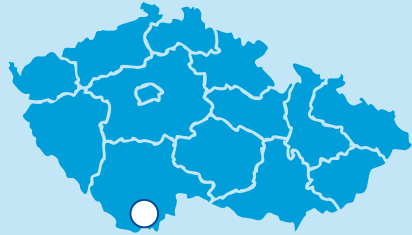
křižovatka Na Vyhliďce

retenční nádrž

stavba D3 0312/I Kaplice nádraží – Nažidla, 1. etapa

3

Linz (A)



- řešená stavba
- jiné stavby



0 200 400 m

Geografická data poskytl VGHMÚP Dobruška, © MO ČR, 2015

ROADMEDIA



**ŘEDITELSTVÍ  
SILNIC  
A DÁLNIC**

## STAV PŘÍPRAVY / REALIZACE

Na projekt byla zpracována dokumentace pro územní rozhodnutí, které bylo vydáno 6. 10. 2020 (od 4. 11. 2020 je ÚR pravomocné). V květnu 2023 byla schválena aktualizace Záměru projektu.

Poté následovalo zpracování dokumentace pro stavební povolení, která byla dokončena. K následnému vydání stavebního povolení pro areál SSÚD došlo 29. 12. 2023 (nabylo právní moci 3. 1. 2024).

Majetkoprávní vypořádání je 100% dokončeno. V rámci přípravy probíhá představební hydrogeologický monitoring, který bude po jeho dokončení plynule nahrazen monitoringem při stavbě. Dále probíhá biologický průzkum a byla zrealizována základní vytyčovací síť. Přeložka elektro vedení NN SO 430 bude realizována v koordinaci se stavbou SSÚD. Lokalita pro stavbu SSÚD i úpravy křižovatky Na Vyhliďce je vykácena. Přeložka VTL plynovodu je dokončena. PDPS dokončeno v roce 2024. V 03/2025 byla CK MD schválena Aktualizace Záměru projektu. Administruje se VŘ na výběr zhotovitele stavby.

EIA	ZP	UR	SP	VŘ	ZS	UP
–	06/2019 03/2025	10/2020	12/2023	2025	2026	2027

**Význam zkratk:** EIA: Stanovisko EIA • ZP: Schválení záměru projektu • UR: Vydání územního rozhodnutí • SP: Vydání stavebního povolení • VŘ: Vyhlášení výběrového řízení • ZS: Zahájení výstavby • UP: Uvedení do provozu

## DATA O STAVBĚ

### Areál SSÚD:

plocha SSÚD: 28 023 m<sup>2</sup>  
zast. plocha SSÚD: 14 475 m<sup>2</sup>  
celk. plocha zeleně: 10 139 m<sup>2</sup>  
počet všech staveb. objektů: 42  
provozní soubory: 13

### Areál DO PČR:

plocha DO PČR: 6642 m<sup>2</sup>  
zast. plocha DO PČR: 2791 m<sup>2</sup>  
celk. plocha zeleně: 2 983 m<sup>2</sup>  
počet všech staveb. objektů: 15  
provozní soubory: 6

### Areál IZS (HZS+ZZS):

plocha IZS: 9945 m<sup>2</sup>  
zast. plocha IZS: 4945 m<sup>2</sup>  
celk. plocha zeleně: 4304 m<sup>2</sup>  
počet všech staveb. objektů: 20  
provozní soubory: 12

### Zábory celé stavby:

celk. plocha (včetně příjezdových komunikací): 62 962 m<sup>2</sup>  
celk. zast. plocha (bez příjezdových komunikací): 22 211 m<sup>2</sup>  
celk. plocha zeleně: 17 426 m<sup>2</sup>

### Název stavby:

D3 SSÚD Kaplice

### Místo stavby:

Jihočeský kraj

### Katastrální území:

Kaplice

### Druh stavby:

novostavba

### Objednatel:

Ředitelství silnic a dálnic s. p.

### Zpracovatel DSP:

Společnost SAS4 PP menší PK  
BIM

### Předpokládaná cena stavby:

500 173 987 Kč (bez DPH)