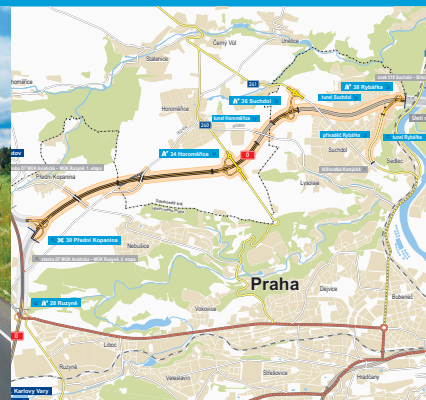


# Dálnice **D0**

## úsek 518 Ruzyně–Suchdol

INFORMAČNÍ LETÁK, stav k **09/2024**



## DOPRAVNÍ VÝZNAM STAVBY

**Stavba „D0 518 Ruzyně – Suchdol“ je součástí Silničního okruhu kolem Prahy. Po svém dokončení bude tento okružní soubor staveb propojovat 9 dálnic a 2 silnice I. třídy směřujících z Prahy do okolních krajů a států.**

Tato stavba spolu s navazující stavbou „D0 519 Suchdol – Březiněves“ propojuje dálnice D7 a D8. Významně zkracuje vzdálenost a čas potřebný k průjezdu ve směru západní Čechy – východní Čechy, resp. západní Čechy – severní Čechy. Zároveň bude mít pozitivní vliv na městský okruh v severozápadním segmentu, který je dnes využívám osobní dopravou pro spojení západ – sever.

Pražský okruh má celorepublikový dopravní význam. Převádí tranzitní dopravu ze zastavěného území Prahy na novou kapacitní komunikaci vedoucí v maximální možné vzdálenosti od sídel. Na této nové komunikaci dálničního typu budou realizovány stavebně-technická opatření snižující zatížení obyvatelstva nadměrným hlukem a jinými negativními vlivy silného provozu. V průchodu mezi Starým a Novým Suchdolem je navržen tunel délky 1970 m. Pražský okruh rovněž rozvedá příměstskou dopravu po okraji hlavního města Prahy.

## UMÍSTĚNÍ A POPIS STAVBY

Předmětná stavba „D0 518 Ruzyně – Suchdol“ začíná v km 29,990 na MÚK Přední Kopanina a končí v 38,250 za MÚK Rybářka. Tento úsek Pražského okruhu měří 8260 m a je navržen v kategorii D 34/100 (kategorie D 33,5 dle ČSN s rozšířeným SDP).

Stavba původně navazovala na stavbu „D0 517 Řepy – Ruzyně“ za MÚK Evropská v km 28,913. Kvůli výstavbě nové přistávací dráhy letiště Ruzyně je potřeba přeložit silnici I/7 v úseku MÚK Ruzyně – MÚK Aviatická a úsek Pražského okruhu km 27,913 – 29,990 bude postaven v rámci stavby „D7 MÚK Ruzyně – MÚK Aviatická“. Nově stavba začíná v km 29,990 za odpojením větve Ruzyně – D7. S dálnicí D7 je navržena výstavba MÚK Přední Kopanina. Tvar křižovatky je třípaprskový ve tvaru Y se dvěma mostními objekty. Větve MÚK jsou navrženy jako dvoupruhové.

Dále je trasa vedena v pravostranném oblouku v mírném zářezu mezi Nebušicemi a Přední Kopaninou. V km 31,2 je navržen služební sjezd pro otáčení vozidel údržby, který využívá nadjezd na přeložce ulice K Tuchoměřicím. Severně od Nebušic stavba podchází pod nadjezdem přeložky silnice III/2404. Ta bude přeložena v délce 1150 m a v kategorii S 7,5/70.

Stavba je vedena v přímé linii mezi Nebušicemi a Horoměřicemi. Se silnicí II/240 je v km 34,4 navržena deltovitá MÚK Horoměřice. V území kolem Horoměřic trasa vede hloubeným tunelem délky 500 m. Silnice II/240 bude přeložena v délce 605 m a v kategorii S 9,5/70. Dvěma protisměrnými oblouky prochází stavba mezi Horoměřicemi a Suchdolem. Severozápadně od Výhledu bude

s přeložkou silnice II/241 postavena MÚK Suchdol v km 35,8. Za křižovatkou je trasa vedena v tunelu Suchdol délky 1970 m a světlosti 2x17 m, kterým stavba prochází Starým a Novým Suchdolem. V tunelu budou v každém směru vedeny tři jízdní pruhy a jeden odstavný pruh. Tunel bude budován jako hloubený, nejprve bude odtěžen povrch na úroveň stropu, poté budou realizovány hloubené stěny tunely a následně proběhne výstavba stropu tunelu. Tato konstrukce bude zasypana do původní úrovně terénu. Pod takto vytvořenou konstrukcí proběhne čelní odtěžování zeminy v tubusech tunelu.

Za tunelem je v km 38,0 navržena další MÚK, a to Rybářka se stejnojmenným přivaděčem. Tvar křižovatky je trubkovitý. Stavba končí v km 38,250 před opěrou mostu přes Vltavu.

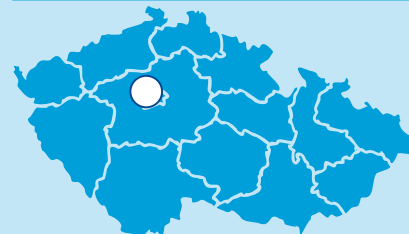
Přivaděč Rybářka je dlouhý 1860 m a je projektován v kategorii MS2 9/9/50. Pomocí přivaděče bude Pražský okruh propojen z MÚK Rybářka s ulicí Kamýcká s napojením na úroveň ulice K Vinici. Velká část přivaděče je vedena v hloubeném tunelu délky 980 m. V tunelu budou vedeny dva jízdní pruhy se zpevněnou krajnicí a oboustrannými chodníky.



Pro minimalizaci vlivu na ŽP z dopravy je trasa vedena v zářezu a v tunelových objektech. Součástí trasy budou protihlukové valy s plynulým přechodem do terénu, protihlukové stěny a v případě nutnosti i nízkohlučné povrchy komunikací. Na svazích komunikací bude umístěna zeleň, která bude snižovat prašnost v okolí komunikací.

## Pražský okruh

úsek 518

Ruzyně – Suchdol



-  řešená stavba
-  jiné stavby



0 1 2 km

Geografická data poskytl VGHMÚF Dobruška, © MO ČR, 2008



ŘEDITELSTVÍ  
SILNIC  
A DÁLNIC

## STAV PŘÍPRAVY / REALIZACE

Trasa SOKP vedená v těchto studiích je vedená výhradně v koridoru schválených ZUR hl.m. Prahy a Středočeského kraje (2. Aktualizace ZÚR Středočeského kraje nabyla účinnosti dne 4. 9. 2018).

Závěr zjišťovacího řízení MŽP byl vydán 18.12.2019. Závěr vyžaduje prověřit možnost zrušení přivaděče Rybářka, snížení nivelety tunelu v Suchdole, snížení nivelety trasy v oblasti Horoměřic, vybudování tunelu Suchdol raženou metodou. Tato opatření mají zásadní vliv na obě stavby 518, 519. Tento požadavek vyvolal nutnost zpracování TES s termínem do 12/2020. Uvedené varianty jsou dokončeny.

Byla dokončena TES pro EIA a ostatní podklady pro zahájení prací na Dokumentaci EIA. K předání čistopisu Dokumentace EIA na MŽP došlo v 08/2023. Veřejné projednání Dokumentace EIA se uskutečnilo 6. 11. 2023. K vydání souhlasného závazného stanoviska EIA došlo 2. 9. 2024. Byl vybrán zhotovitel dokumentace DUSP.

EIA	ZP	SPP	VŘ	ZS	UP
09/2024	2024	2026	2027	2027	2030

**Význam zkratk:** EIA: Stanovisko EIA • ZP: Schválení záměru projektu • SPP: Vydání společného povolení • VŘ: Vyhlášení výběrového řízení • ZS: Zahájení výstavby • UP: Uvedení do provozu

## DATA O STAVBĚ

### Hlavní trasa:

délka: 8260 m  
kategorie: D 34/100

### Tunely:

počet: 3 (Suchdol, Rybářka, Horoměřice)  
celková délka tunelů: 3450 m

### Mostní objekty:

na hlavní trase: 3  
nadjezdy: 5

### Mimoúrovňové křižovatky:

MÚK Přední Kopanina, MÚK

Horoměřice, MÚK Suchdol, MÚK Rybářka

### Protihlukové stěny:

počet: 6 (celková délka: 1936 m)

### Přeložky a úpravy ost. komun.:

přivaděč Rybářka: (délka: 1860 m)  
silnice II/240: 2  
silnice II/241: 2  
silnice III/2404: 1  
silnice III/2403: 1  
místní komunikace: 5  
obslužné komun.: 2

### Název stavby:

D0 518 Ruzyně – Suchdol

### Místo stavby:

Hlavní město Praha, Středočeský kraj

### Katastrální území:

Přední Kopanina, Nebušice, Horoměřice, Lysolaje, Suchdol, Sedlec

### Druh stavby:

novostavba

### Objednatel:

Ředitelství silnic a dálnic s. p.

### Zpracovatel DUSP:

Pragoprojekt a.s.

### Předpokládaná cena stavby:

10 658 980 306 Kč (bez DPH)